

COMMUNE DE MOUDON

PLAN DRESSE POUR ENQUETE

Construction d'une nouvelle installation de communication mobile pour le compte de Swisscom (Suisse) SA avec mât, système technique et de nouvelles antennes pour les technologies 3G, 4G et 5G / MOPU

Coordonnées moyennes : 2'550'554 / 1'167'486

Altitude approx. : 530 m

Plan n° 14

Echelle 1 :500

Etabli sur la base des données cadastrales
Cotes et implantation fournies par l'ingénieur

renaud > burnand

Géomètres officiels – Ingénieurs du génie rural EPF/SIA
Ch. du Devin 51 – 1012 Lausanne – Tél. 021 321 38 80
Email : info@renaud-burnand.ch – Fax. 021 321 38 89
Site : www.renaud-burnand.ch

Le géomètre officiel :



Lausanne, le 25 janvier 2022

**Propriété de RAMADANI IMMO SA, pour le compte de Swisscom (Suisse) SA
Parcelle 1443**

Habitation avec affectation mixte n° ECA 1632a 417 m²
Bâtiment n° ECA 1632b 15 m²
Accès, place privée 735 m²
Jardin 679 m²

Surface cadastrale totale :

1'846 m²

Déposé à l'enquête publique

21 MAI 2022

19 JUIN 2022

au Bureau technique de Moudon

Servitudes :

N° 20'071 : Ch. Canalisation(s) d'évacuation des eaux de la route
N° 2010/2446/0 : Ch. Canalisation(s) quelconques



L'atteste:
COMMUNE DE MOUDON
BUREAU TECHNIQUE

Dérogation :

- Distance minimale à la parcelle voisine, art. 7 PEP « Le Grand Pré - Champ de la Pussaz »

Voisins :

Voir le plan de situation ci-contre

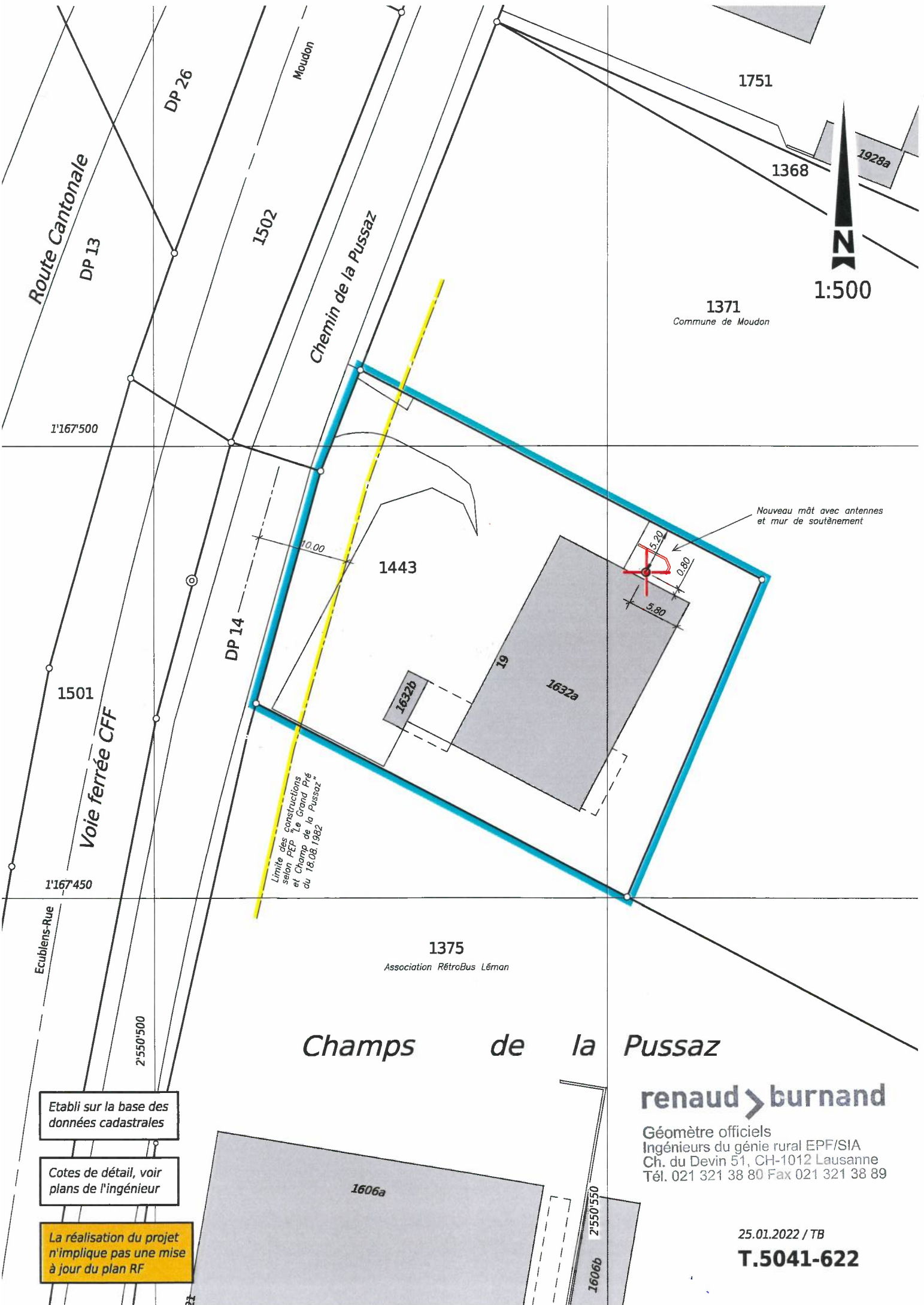
Zone :	PEP « Le Grand Pré - Champ de la Pussaz » Zone industrielle Lourde
Secteur de protection des eaux :	Au
Degré de sensibilité au bruit :	IV
Note au recensement architectural :	Aucune
Visa de la municipalité : Au nom de la Municipalité La syndique Le secrétaire  C. PICO  A. IMERI	

La propriétaire :

Le maître de l'ouvrage :

Swisscom (Suisse) SA
Access Network West
Av. des Bergières 42
1004 Lausanne

T.5041-622



1751

1368

1928a

1:500

1371

Commune de Moudon

Route Cantonale
DP 13

DP 26

1502

Moudon

Chemin de la Pussaz

1'167'500

DP 14

1443

Nouveau mât avec antennes
et mur de soutènement

1501

Voie ferrée CFF

10.00

Limite des constructions
selon PEP
et Champ de la Pussaz
du 18.08.1982

1632b

19

1632a

5.80

5.20

0.80

1'167'450

Ecublens-Rue

1375

Association RétroBus Léman

Champs de la Pussaz

2'550'500

Etabli sur la base des
données cadastrales

Cotes de détail, voir
plans de l'ingénieur

La réalisation du projet
n'implique pas une mise
à jour du plan RF

renaud burnand

Géomètres officiels
Ingénieurs du génie rural EPF/SIA
Ch. du Devin 51, CH-1012 Lausanne
Tél. 021 321 38 80 Fax 021 321 38 89

1606a

2'550'550
1606b

25.01.2022 / TB

T.5041-622