

# Commune de Moudon

## PLAN DRESSE POUR ENQUETE PUBLIQUE

Propriétaire :	Parcelle :	Désignations RF :	Surfaces :
JEANNERET Albert	376	Habitation n°ECA 338 Place-jardin	79 m <sup>2</sup> 58 m <sup>2</sup> <u>137 m<sup>2</sup></u>

Plan RF N°10 (mensuration numérique)  
Coord. moy.: 2'550'910 / 1'168'700

CN 1224 au 1:25'000  
Alt. moy.: 510 m

Affectation réglementaire : PPA "Le Centre"  
PPA mis en vigueur le 19.09.2018  
DSB : III

Lim. constr. du 19.09.2018  
Périmètre des constructions  
existantes du 19.09.2018

Protection des eaux : secteur Au  
Note du recensement architectural : N°ECA 338, note 2  
Dangers naturels : -

La réalisation du projet n'implique pas une mise à jour du plan RF

Objet : **Rénovation d'un immeuble**

Exposé à l'enquête publique  
**10 NOV. 2021**  
au  
**09 DEC. 2021**  
au Bureau technique de Moudon  
L'atteste:  
COMMUNE DE MOUDON  
BUREAU TECHNIQUE

Le propriétaire:

Au nom de la Municipalité  
La syndique Le secrétaire

C. PICO



A. IMERI

**LG+**  
INGÉNIEURS GÉOMÈTRES BREVETÉS

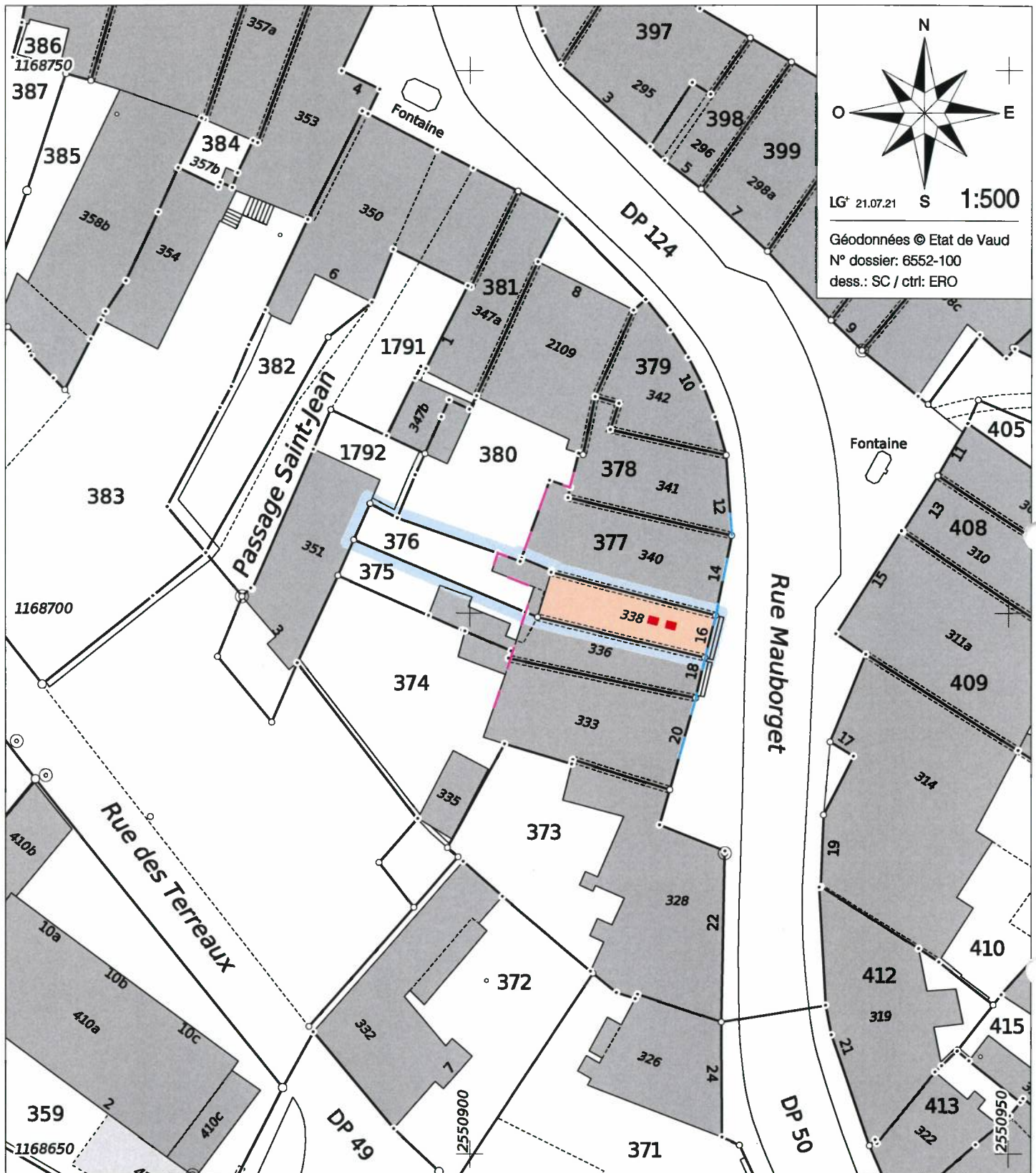
**LEHMANN GÉOMÈTRE SA**  
Av. du Temple 19c · CP 1  
1000 Lausanne 12  
T +41 21 653 40 59  
info@lg-plus.ch  
www.lg-plus.ch

Lausanne, le 21 juillet 2021




Eduardo RODRIGUES  
Ingénieur géomètre breveté



N° dossier: 6552-100



**Légende :**

-  Transformations intérieures
-  Velux
-  Parcelle concernée

Les EU et EC seront raccordées aux canalisations existantes

**Propriétaires voisins :**

P.375: PEGORARO Giovanni  
 P.377: BRUN Thierry et RICHARD Véronique  
 P.380: BESSON Jacques  
 P.1792: TERCIER Claude et MACHEK Erzsébet, Mélinda et Piroška

**Servitude concernée par le projet :**

ID 2005/2783: Canalisations d'égouts

**Mention :**

Aucune