

PLAN POUR ENQUETE

COMMUNE DE MOUDON

Propriété de M. José FERREIRA MARQUES et
Mme Maria Assunção MARQUES COSTA OLIVEIRA

Parcelle n° 1346

Plan n° 5678 / 12

Zone légalisée: zone de moyenne densité
Secteur de protection des eaux: Au
Coordonnées moyennes: 2'550'615 / 1'168'100
Altitude moyenne du terrain: 525 m.
Servitudes: 81'741, 81'909 et 84'425
Mention: aucune
Degré de sensibilité au bruit: III (légalisé)
Note au recensement architectural: -

Désignation cadastrale de la parcelle 1346:

Habitation n° 1193	547 m ²
Bâtiment n° B8	38 m ²
Garage n° 1210	253 m ²
Accès, place privée	1'007 m ²
Jardin	1'655 m ²
	<u>3'500 m²</u>

PROJET: Suppression d'un talus et création de 15 places de parc

Les propriétaires:



Mis à l'enquête au greffe municipal du


12 NOV. 2022

au

11 DEC. 2022

L'attestent au nom de la Municipalité

La Syndique:



Le Secrétaire:

Le géomètre breveté:
Joachim Nicod



1:500

Dossier n° M23'940/EG

Mensuration numérique
Géodonnées © Etat de Vaud

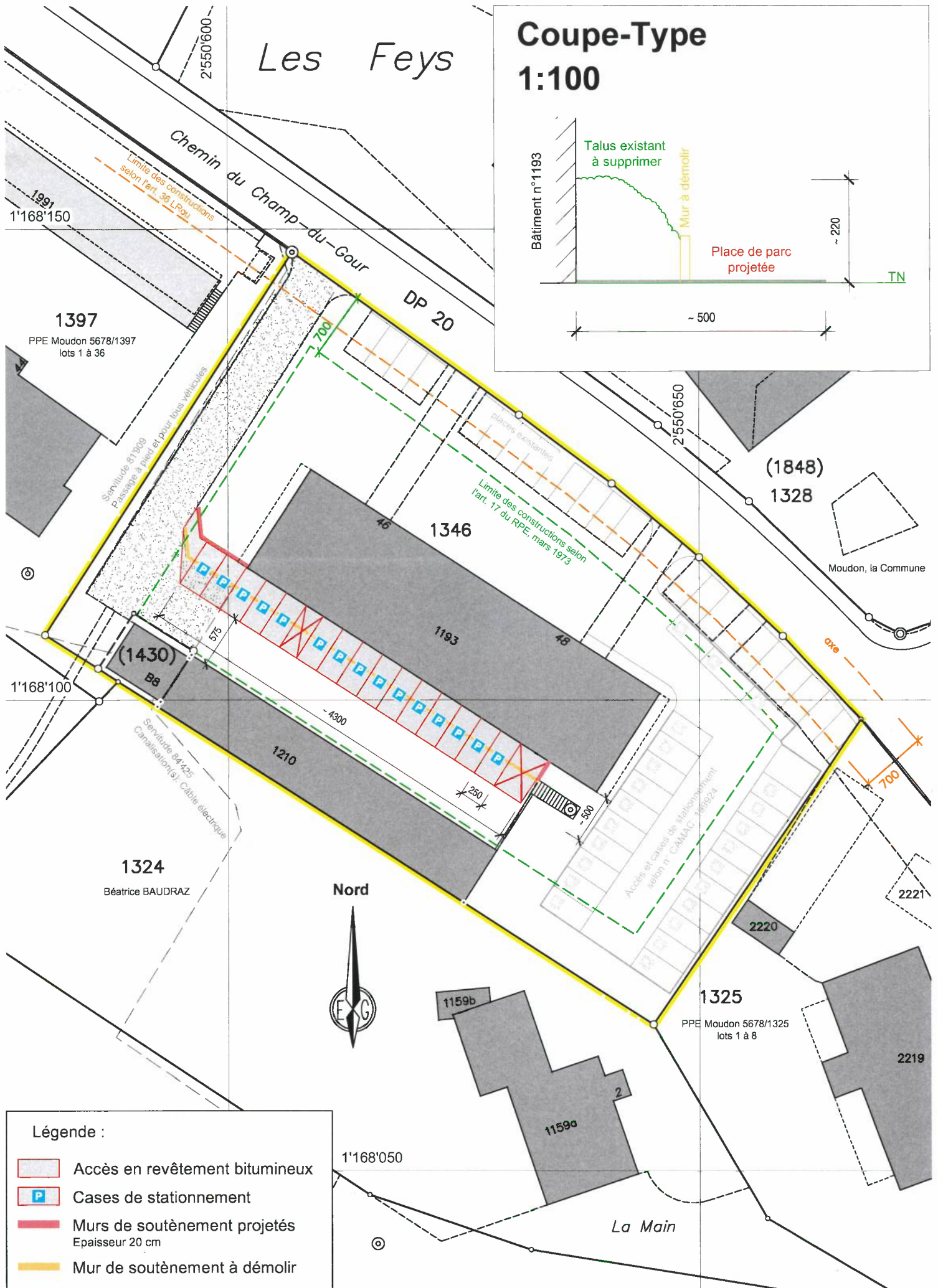
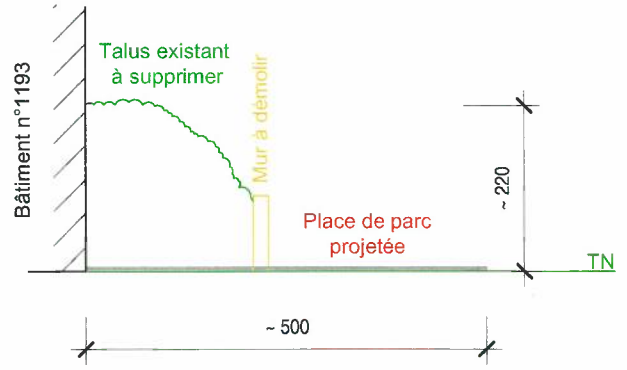


Moudon, le 18 octobre 2022

NPPR INGÉNIEURS ET GÉOMÈTRES SA
NICOD · PERRIN · PARISOD · REY
Ch. Château-Sec 6 / CP 186 1510 Moudon
Tel. 021 905 15 88 moudon@nppr.ch

Les Feys

Coupe-Type 1:100



Légende :

- Accès en revêtement bitumineux
- P Cases de stationnement
- Murs de soutènement projetés
Épaisseur 20 cm
- Mur de soutènement à démolir

Remarque: - La réalisation du projet implique une mise à jour du plan du Registre Foncier