

m MOUDON

!!!
?
SUITE...

DÉCOUVRIR
LA RESTITUTION
DES RÉSULTATS

ATELIER
PARTICIPATIF
1er octobre 2022

ZONE DE LOISIRS DU CHAMP-DU-GOUR

Mot de la Municipalité

Les résultats de la démarche participative du 1^{er} octobre 2022 initiée par la Municipalité pour imaginer l'avenir de la zone de loisirs du Champ-du-Gour sont entre vos mains.

Ce compte-rendu permettra de faire émerger des propositions et des vœux émis par la population afin de contribuer à façonner le visage de la future zone récréative. La Municipalité ne manquera pas de renseigner la population sur l'évolution du projet tout au long du processus en cours vers sa réalisation.

Raphaël Tatone, municipal en charge de la sécurité et des sports



Plan du rapport

1. Contexte
2. Retour sur les ateliers
 - a. Le tableau des idées
 - b. Tu veux ou tu veux pas ?
 - c. La Carte du futur
 - d. Dessine-nous le futur Champs-du-Gour
3. Synthèse des résultats
4. Conclusion
5. Annexe

Contexte

Le lieu-dit du Champs-du-Gour comprend une surface d'environ 16'750 m² située au cœur d'un réseau d'installations publiques et à proximité du centre de Moudon. Mentionné en zone d'utilité publique, ce secteur propriété de la Commune est actuellement utilisé comme surface agricole. Il est délimité à l'ouest et au Nord par La Broye.

Au cours de ces dernières années, le Conseil communal de Moudon a émis plusieurs postulats et motions concernant l'avenir de ce secteur. En effet, la disponibilité foncière, la densité d'infrastructures à proximité ainsi que sa localisation centrale font du Champs-du-Gour un site à haut potentiel pour l'avenir de Moudon.

La Municipalité a ainsi souhaité prendre la projet à bras de corps. Elle a ainsi organisé la première démarche participative de La Commune, afin de récolter les besoins et les envies des moudonnoises et des moudonnois de tout âge.

La restitution des travaux, objet du présent document, se veut synthétique.



Une invitation à participer

«Imagine la zone de loisirs du Champ-du-Gour» est le premier atelier participatif organisé par la Municipalité de Moudon.

L'évènement s'est déroulé le samedi 01 octobre 2022 de 10h00 à 14h00 sur le terrain de pétanque du Champ-du-Gour. Il a réuni plus d'une cinquantaine de participants dont des adultes et enfants de Moudon dans le but de discuter de l'avenir du site.

Occupant ainsi les lieux le temps d'une demi-journée, l'objectif de cet atelier était de convier les moudonnoises et les moudonnois de tout âge à donner leurs avis, besoins et envies pour le site.

The poster is for a participatory workshop titled "Imagine la zone de loisirs du Champ-du-Gour". It features the Moudon logo at the top, a central title in a large box, and a date and time bubble. A circular inset shows an aerial view of the site. At the bottom, there are bullet points, a QR code for registration, and a slogan.

M MOUDON

ATELIER PARTICIPATIF
à toi de jouer!

IMAGINE LA ZONE DE LOISIRS DU CHAMP-DU-GOUR
démarche lancée par la Municipalité

SAMEDI 1^{ER} OCTOBRE 2022
10h00

Venez en Famille!

- ✓ Appel à participer aux réflexions pour la future zone de loisirs du Champ-du-Gour.
- ✓ Foodtrucks et stands de boissons
Gratuit pour les participants.
- ✓ Lieu: La Ruche (pétanque), Champ-du-Gour
Début à 10h00. Fin à 14h00.

Inscription - via QR Code
- www.moudon.ch/guichetvirtuel
délai: 27 septembre 2022

Condition pour participer : habiter à Moudon, les enfants sont les bienvenus !

Retour sur les ateliers

Objectifs, déroulements et résultats bruts

Le Tableau des Idées

Objectif : Mettre à disposition des participants un espace de liberté pour leur permettre d'y inscrire leurs envies et besoins sans être orientés.

Déroulement : les participants disposaient d'autant de post-it que souhaités afin d'y inscrire leur idées avant de les déposer sur un tableau.

Afin d'inviter les participants à lire les propositions inscrites par leurs pairs et les inciter à échanger à ce sujet, des gommettes étaient à disposition pour soutenir les propositions jugées pertinentes.

Première analyse : Les idées des participants ont été réorganisées et triées en thématiques afin de conserver la matière tout en épurant les contenus. Il en ressort 9 thématiques principales et plus de 60 propositions différentes.



Restauration	Événement	Détente	Espace sportif		Loisir		Place de jeux	Accès à l'eau	Espace animalier	Nature
Buvette avec hamacs	Zone de parking	Camping	Terrain de foot synthétique	Patinoire en hiver	Usager = producteur du site	Local pédagogique	Fontaine	Bancs le long de la Broye	Parc pour chien clôturé	Grand espace dégagé
Crêperie	Couvert en cas de pluie	Hamacs avec les arbres	Piste finlandaise	Pump-track	Moudon en miniature	Arcade de jeu-vidéos	Skate-park	Plage avec terrasse sur pilotis	Étang, poisson, canard et tortue	Préserver la nature
Bar à chicha	Mini-scène	Bancs solaires avec prises	Mur de grimpe	Cross-fit	Cinéma	Minigolf	Tyrolienne	Qu'en est-il de la qualité de l'eau ?	Ruche	Potager
Poubelle de tri	Silo à voitures	Sauna public	Table de ping-pong	Parcours vélo	Espace pour des ateliers	Escape Room	Mini-garderie	Plage au bord de la Broye		Maintien champs agricole
Buvette avec place de jeux	Arène de spectacle		Espace de sport plein air	Terrain de beach-volley	Aquarium	Labyrinthe	Parc d'attraction	Location de pédalo et paddle		Espace arborisé et ludique
Grills			Terrain de paddle et squash	Tir à l'arc	Mur à tag		Fontaine			Jardin communautaire
Place de pique-nique			Parcours didactique avec engins	Espace pour la Gym			Espace pour manège			
Buvette participative			Pilate, yoga	Piscine couverte						


Tu veux ou tu veux pas ?

Objectif : proposer aux participants des types d'espaces et d'ambiances souhaitées ou non pour le site.

Déroulement : les participants choisissaient des cartes postales représentant 8 concepts d'espaces déclinés en 2 à 3 ambiances différentes. Ils étaient invités à justifier, au verso, la raison, positive ou négative, de leur choix.

Première analyse : au total 175 cartes ont été commentées par les participants. Elles ont toutes été triées en fonction des commentaires inscrits, voir pages suivantes.

Dans l'ensemble, les participants ont orienté positivement leurs réponses démontrant qu'ils ont été réceptifs aux concepts proposés. Toutefois, certaines images ont également été source de critiques négatives notamment avec des réserves ou des oppositions.



14  4 



13  1 



13  1 





10  1 



9  3 



9  2 



8  1 



7  0 



7  1 



7  3 



6  1 



6  1 



5  0 



5  4 





4  1 





4  4 



3  2 





3  2 



3  4 



1  3 



1  1 



0  2 



La Carte du Futur

Objectif : faire apparaître des premières tendances spatiales en proposant aux participants des concepts d'espaces ou des infrastructures à positionner sur le site

Déroulement : les participants devaient choisir différents concepts d'espaces ou des infrastructures figurant sur des drapeaux et les positionner sur un plan du Champs-du-Gour de 2 m².

Première analyse : une analyse par secteur de l'ensemble des documents a permis de déceler certaines logiques spatiales que l'on retrouve sur la carte schématique de la page suivante.





RIVE NATURELLE

RIVE STRUCTUREE

RESTAURATION
et LOISIR

PLACE
DE JEUX
SPORT et
LOISIR

ANIMAUX
et JARDIN

PARC
NATUREL

Dessine-nous le futur Champs-du-Gour

Objectif : déceler des premières tendances spatiales en laissant les participants dessiner leur besoins et envies.

Déroulement : les participants disposaient de feuilles blanches ou de simples esquisses mentionnant la broye pour dessiner leur futur Champ du Gour

Première analyse : Les dessins sont présentés à la page suivante et rejoignent les résultats des autres ateliers, notamment les ambiances et les premières tendances spatiales.



Concours de desssin :

Dessine-nous le futur Champs-du-Gour



Pour participer au concours, n'oublie pas d'écrire
Ton nom : Saïd Salih
Ton prénom : Hazarab
Ton adresse : les combrenents 43 4510 Moulon

Concours de desssin :

Dessine-nous le futur Champs-du-Gour



Pour participer au concours, n'oublie pas d'écrire
Ton nom : Saïd Salih
Ton prénom : Hazarab
Ton adresse : les combrenents 43 4510 Moulon

Concours de desssin :

Dessine-nous le futur Champs-du-Gour



Pour participer au concours, n'oublie pas d'écrire
Ton nom : Saïd Salih
Ton prénom : Hazarab
Ton adresse : les combrenents 43 4510 Moulon

Concours de desssin :

Dessine-nous le futur Champs-du-Gour



Pour participer au concours, n'oublie pas d'écrire
Ton nom : Saïd Salih
Ton prénom : Hazarab
Ton adresse : les combrenents 43 4510 Moulon

Concours de desssin :

Dessine-nous le futur Champs-du-Gour



Scène "à la romaine" pour
spectacles, discours,
clowns, etc.

Pour participer au concours, n'oublie pas d'écrire
Ton nom : Saïd Salih
Ton prénom : Hazarab
Ton adresse : les combrenents 43 4510 Moulon

Concours de desssin :

Dessine-nous le futur Champs-du-Gour



Piste de course d'escargots
(les punts sont ralentis)

Pour participer au concours, n'oublie pas d'écrire
Ton nom : Saïd Salih
Ton prénom : Hazarab
Ton adresse : les combrenents 43 4510 Moulon

Synthèse des résultats

Principaux résultats et tendances spatiales

Principaux résultats

A ce stade, il apparaît que la population souhaite disposer de davantage d'infrastructures notamment sportives et de loisirs dans cette zone. Toutefois, l'importance de ne pas urbaniser l'ensemble du site mais bien de garder des espaces libres et naturels a été vivement soulignée. Les participants semblent en effet désireux de maintenir un parc mélangeants espaces verts et surfaces aménagées;

Afin de répondre à un besoin d'espace de rencontre et de créer des synergies avec les rives de La Broye, les résultats soulignent la volonté d'avoir à disposition des possibilités de restaurations (buvette, restaurant) ainsi que des infrastructures (bancs et tables) dispersées le long de la rivière;

Plusieurs éléments relatifs à des concepts pédagogiques tels que des fermes éducatives ou des jardins participatifs ont été émis notamment en lien avec l'orientation du site pour les familles et la proximité de ce dernier avec l'école;

Concernant la mobilité, les participants ont fait part de leur souhait de disposer de chemins permettant de se balader, de courir et de se déplacer à vélo mais insistent également sur l'importance de l'accessibilité du site pour les personnes à mobilité réduite;

Les résultats démontrent une volonté d'implication de la population dans le site à la fois en tant qu'utilisateur-producteur mais également dans son fonctionnement quotidien avec des buvettes participatives, des structures pouvant accueillir des évènements, des jardins participatifs, des ateliers ou des cours de sport, etc.

Premières logiques spatiales

Les résultats démontrent une certaine homogénéité dans la vision générale des activités et infrastructures futures du site mais également dans leur localisation. En effet des premières logiques spatiales se dessinent et tracent les contours d'un parc alliant des zones libres avec diverses infrastructures :

Il est souhaité que les rives de la Broye soient davantage exploitées permettant ainsi un accès à l'eau notamment avec des berges plus naturelles à l'est et davantage structurées, voir même des plages, vers l'ouest;

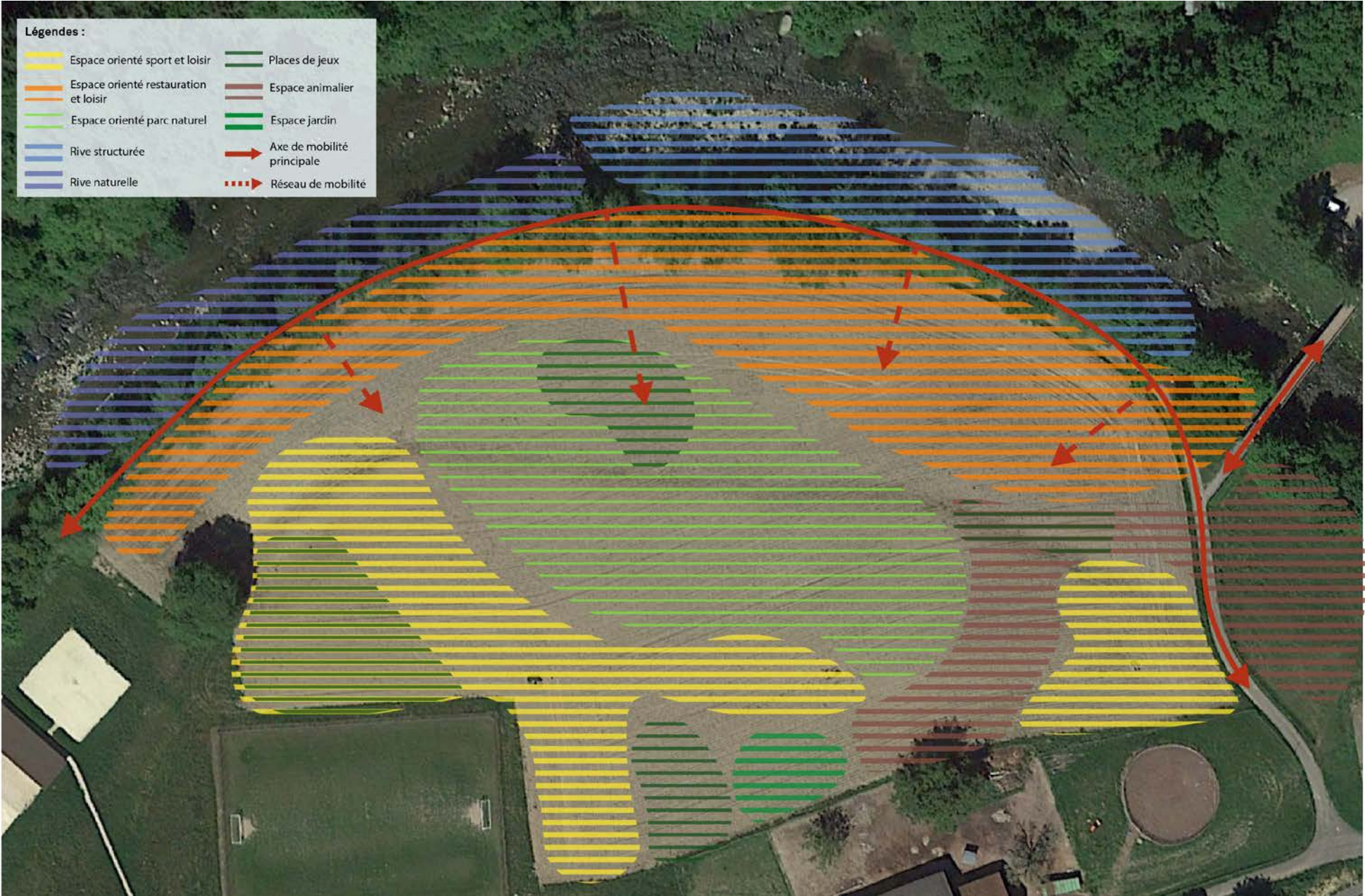
Le long de la Broye, un axe de mobilité principal se dessine liant les abords de la rivière avec les différentes infrastructures de sport, de loisir et de restauration ainsi que les espaces libres au travers d'un réseau de mobilité plus fin;

Le long de cet axe et notamment au sud-ouest de La Broye, une zone de restauration et de loisirs s'orientant en direction de la ville apparait avec des bancs, des places de pique-nique et une buvette;

Dans la partie au sud-est du Champs-du-Gour, une zone dédiée davantage aux jeunes comprenant des infrastructures sportives (skate parc, urban training) et des places de jeux se profile;

Plusieurs zones éducatives se démarquent également avec des espaces animaliers ainsi que des jardins notamment dans la partie sud-ouest du Champs-du-Gour vers l'actuel skate-park ;

Les jardins communautaires apparaissent en grande majorité à proximité de la ferme.



Didactique et ludique, un atelier participatif réussi

AVENIR Pour préparer le futur de la zone de détente du Champ-du-Gour, la Municipalité a choisi d'écouter ou de susciter des vœux et des idées.

MOUDON

C'était une première pour Moudon, comme l'a signalé dans son introduction Raphaël Tatone. En effet, pour la première fois, la population moudonnaise était conviée, samedi dernier, à participer à un atelier afin de faire connaître ses idées et desirs pour l'avenir de ce magnifique espace appelé à être dédié à la détente entre Broye et salle triple du Champ-du-Gour.

Trop souvent, l'idée louable du participatif se perd dans des séances n'ayant ni queue ni tête, soldant l'expérience par de la frustration. Or, samedi dernier, ce ne fut vraiment pas le cas. Pour cette demi-journée de remue-méninges, la commune avait

choisi de se faire accompagner par un bureau conseil, Contour à Lausanne, qui avait magnifiquement préparé le travail (voir ci-dessous).

Plus de soixante Moudonnais et Moudonnaises de tous les âges s'étaient inscrits pour participer et, malgré une météo malheureusement défavorable, l'atelier a super bien marché.

Démarche motivante

D'abord, tout avait été prévu pour que les participants puissent rester à la chotte, comme on dit ici. Puis, le temps de la réflexion était parfaitement orchestré grâce à des stands qui étaient à la fois guidés et ouverts, permettant ainsi aux idées de fleurir. Cerise sur le gâteau, ces moments étaient non

seulement ludiques – j'ai adoré mettre des gommettes sur les bonnes idées à mes yeux – mais également actifs puisqu'ils impliquaient déplacements et actions.

Toutes les idées émises samedi vont maintenant être compilées par Contour pour voir lesquelles obtiennent le plus de suffrages, si elles sont réalisables et où les participants les souhaitent. Puis il reviendra à la Municipalité de préparer un projet complet pour pouvoir présenter un préavis de réalisation dans le courant de l'année prochaine.

Rappelons que le projet d'aménagement de la zone de détente du Champ-du-Gour fait partie du programme de législation.

■ DANIELE PITTET



Parfaitement piloté par le bureau conseil Contour de Lausanne, l'atelier participatif s'est déroulé dans une ambiance chaleureuse et dynamique malgré la météo.

PHOTOS DANIELE PITTET



Raphaël Tatone a ouvert l'atelier en soulignant qu'il s'agissait d'une première à Moudon.



Directrice de Contour gestion de projets à Lausanne, Anouk Paltani Baumann a suivi de près l'évolution des travaux.



1. et 2. Le premier poste était dédié aux idées. Chacun pouvait y ajouter sa contribution, mais aussi saluer l'excellence des idées émises en ajoutant des gommettes sur les bonnes idées des participants. 3. Pour voter les choses, un poste proposait une quinzaine d'activités possibles sur le site et les participants étaient appelés à aimer ou pas et expliquer leur choix au dos d'une carte postale illustrant le thème retenu. 4. Dans le même ordre d'idées, des activités à créer étaient proposées et les participants sollicités pour les placer dans l'espace à disposition. 5. Pour les enfants, des plans étaient à disposition, ainsi que des crayons pour leur permettre de dessiner leur vision ou de dessiner tout court.

PHOTOS DANIELE PITTET



MOUDON



CONTOUR 

WWW.MOUDON.CH